l'Estuaire

L'UNIVERS DE

MAGAZINE de découverte de l'Estuaire de la Gironde

Charente-Maritime/Gironde

2016

la Charente Maritime DÉPARTEMENT

Gironde LE DEPARTEMENT gironde.fr

www.estuaire-gironde.fr

Estuaire sans frontières

L'Estuaire était aux confins de l'Aquitaine et du Poitou-Charentes, le voilà au cœur de la nouvelle grande région. Un changement de perspective qui conforte ceux qui œuvrent depuis des années pour la reconnaissance d'une identité estuarienne et la valorisation commune du territoire.

Marie-Anne Bouchet Roy

C'est autour d'un café au Sénat, en 2001, que Claude Belot, sénateur de la Charente-Maritime et Président du Conseil Général, se souvient d'avoir, avec son homologue de Gironde, Philippe Madrelle, décidé de « *faire cesser cette situation stupide d'ignorance réciproque* ». Ils ont alors créé le SMIDDEST, le Syndicat Mixte pour le Développement Durable de l'Estuaire de la Gironde, « *pour penser l'Estuaire ensemble* », et ils en ont assuré la présidence durant 10 ans. À l'époque « *la communication entre les maires des communes de l'Estuaire s'arrêtait aux frontières des départements* » rappelle Philippe Plisson, qui assura ensuite la présidence du SMIDDEST avec Dominique Bussereau jusqu'en 2015.

Quinze ans après cette création, la connaissance de l'Estuaire et son développement touristique ont considérablement progressé. Le territoire s'est doté d'équipements de loisirs et de découverte du milieu, les aménagements respectent une charte paysagère et environnementale. La mise en place du Schéma d'Aménagement et de Gestion des Eaux (SAGE), ainsi que le travail avec le Conservatoire du Littoral, ont permis la protection des zones humides et la réimplantation d'activités durables sur l'Estuaire. Le portage collectif de projets majeurs comme la rénovation et la gestion du Phare de Cordouan devient exemplaire. Grâce à l'aménagement de pontons, la navigation de tourisme refait son apparition sur le fleuve, rendant accessibles les petits ports et les îles et permettant de passer plus facilement d'une rive à l'autre.
Un tel développement a dû faire fi, autant que faire se peut, des barrières administratives. Or l'Estuaire est désormais en totalité dans la région Aquitaine - Limousin - Poitou-Charentes. Ceci n'est pas une révolution, car les acteurs se connaissent, mais pourrait limiter les occasions de désaccord, simplifier la prise de décision, faire naître pourquoi pas une ambition régionale qui prolongerait, avec une force nouvelle, les actions et initiatives déjà engagées.

Dans ce contexte, l'optimisme est de mise quant au développement touristique de l'Estuaire. Le tourisme fluvial, qui prend de l'ampleur (voir p.6-7), pourrait donner l'impulsion en offrant une circulation plus fluide et en permettant d'appréhender l'Estuaire dans sa globalité. Cette montée en puissance des offres sur le territoire ne remet pas en cause le fil rouge du développement durable : la préservation de l'environnement, de la biodiversité, du patrimoine qui font la richesse et l'intérêt de cet « espace enchanteur », selon les mots de Jacky Quesson, actuel Président du SMIDDEST, et de Pascale Got, conseillère départementale et Députée de la Gironde. Au programme, itinérance douce, politiques fines et aménagements plutôt qu'équipements.

Joyeux « Universaire »

C'est un magazine qui n'entre pas dans les cases. En cela, il est bien estuarien. Depuis 2006, *L'Univers de l'Estuaire*, le magazine de découverte de l'Estuaire de la Gironde, est un manifeste, une « proclamation d'amour » destinée à attirer l'attention des Estuariens comme des visiteurs, sur une réalité qui se joue des frontières. À contre-courant des repliements sur soi, il garde le nez au vent, rencontre les hommes et femmes de l'Estuaire, recueille les récits, raconte l'histoire et le patrimoine, navigue, fait du vélo, de l'avion ou du kayak, s'attable au bord de l'eau. Il se veut une invitation à découvrir, comprendre, pratiquer l'Estuaire. Merci de l'avoir entre les mains.

Retrouvez plus d'articles et d'infos pratiques sur www.estuaire-gironde.fr

© Phred

© E.Perriat/Archives départementales de la Gironde

Le bénéfice d'inventaire

Pendant six ans, ils ont été curieux, attentifs, rigoureux et ont examiné l'Estuaire sous toutes les coutures. La mission d'inventaire du patrimoine architectural et paysager des 50 communes de l'Estuaire (34 en Gironde, 16 en Charente-Maritime) s'achève en 2016. L'heure est à la remise des copies.

C'est un pari gagné. Celui d'un partenariat scientifique entre les services de l'Inventaire des régions Aquitaine et Poitou-Charentes et les archives départementales de Gironde. C'est un défi relevé. Celui d'inventorier le patrimoine d'un vaste territoire dont la cohérence justifiait de dépasser les frontières administratives. L'heure est désormais à la transmission, même si conservateurs et chargés de mission ont régulièrement communiqué sur leurs recherches. De décembre 2016 au printemps 2017, une grande exposition et des conférences, aux Archives de la Gironde, vont permettre de prendre connaissance de l'ensemble de l'inventaire. L'estuaire de la Gironde se déclinera selon différentes thématiques : l'habitat, les paysages, le patrimoine religieux, viticole, industriel, les systèmes défensifs, les phares et balises, les îles… et sur différents supports : photos, documents, archives départementales, communales et privées, cartes anciennes, maquettes, films et documents sonores. Parallèlement, le travail de terrain et les recherches documentaires, archivés dans une base de données au doux nom de Gertrude, seront accessibles via la mise en ligne progressive de l'inventaire de chaque commune.

Retrouvez toutes les actualités et les dates de l'exposition sur les sites internet :
- *http://inventaire.aquitaine.fr*
- *http://inventaire.poitou-charentes.fr*

Dites un chiffre...

2 rivières :

la Dordogne et la Garonne …
Fleuves, rivières, on en discute encore. Disons que la confluence des cours d'eau au Bec d'Ambès crée l'estuaire de la Gironde.

12 km de largeur maximum, 635 km², 75 km de long…

enfin, tout dépend de la limite sud : le Bec d'Ambès, Bordeaux, la limite d'influence de la marée ? De toute façon, le plus vaste estuaire d'Europe.

150 km

de rives… la droite et la gauche, une vieille histoire.

11 phares…

Un royaume dont Cordouan est le roi.

800 à 1000 m³

d'eau douce par seconde arrivant de la Garonne et de la Dordogne, 15 000 à 25 000 m³ d'eau de mer à chaque marée montante, dans l'autre sens… un mélange des eaux qui donne à l'estuaire sa belle couleur blonde.

2 lignes

régulières de traversées pour les piétons, les vélos, les motos...
Royan-Le Verdon ; Blaye-Lamarque, 20 minutes de croisière.

7 îles… environ.

Sur l'estuaire, les îles, ça va, ça vient !

© D.Taillefer/SMEAG

Esturgeon, l'aide au retour

« *Si l'espèce disparaît de l'Estuaire, elle disparaît du monde* ». Gilles Adam, chargé de mission à la direction régionale de l'Environnement, de l'Aménagement et du Logement, résume l'enjeu du Plan National d'Actions (PNA) pour sauver l'esturgeon européen *(acipenser sturio)* dont les derniers spécimens croisent en Gironde. Une population en danger critique d'extinction qui fait l'objet, depuis 1982, date d'interdiction de la pêche, d'opérations de surveillance et de tentatives de reproduction, relayées par le PNA 2011-2015. Associant de nombreux partenaires, au niveau national et international, le plan visait à protéger l'espèce dans son milieu en préservant l'Estuaire et les frayères et en favorisant la remise à l'eau systématique lors des captures accidentelles. Avec la limitation de l'extraction des granulats, la coopération des pêcheurs, la mise en œuvre de programmes d'amélioration de la qualité des eaux, on peut penser que les facteurs d'extinction de l'espèce sont en recul. Nécessaire mais pas suffisant. Parallèlement, l'IRSTEA (Institut national de Recherche en Sciences et Technologies pour l'Environnement et l'Agriculture) a lancé, dès les premiers signaux d'alerte, un programme de reproduction en captivité. Le repeuplement repose donc sur les frêles nageoires des larves d'esturgeons (7 jours) et des juvéniles (90 jours, 1 an, 2 ans), lâchés chaque année dans les frayères de Dordogne et de Garonne. On sait que les petits poissons sont devenus grands, voire gras, trouvant instinctivement les nourriceries. Ils ont gagné l'Estuaire, puis le milieu maritime, un bon point pour leur instinct migrateur. Reste la grande inconnue : reviendront-ils frayer en rivière lorsqu'ils auront atteint leur maturité sexuelle, entre 8 et 10 ans pour les mâles, 12 et 16 ans pour les femelles ? Sachant que les premiers lâchers ont eu lieu en 2007, rendez-vous vers 2020. D'ici là, après évaluation du programme en 2016, le PNA devrait être renouvelé en 2017, sur une durée plus longue, histoire de coller au temps d'une espèce qui fait des centenaires.

À découvrir

En attendant que reviennent les esturgeons européens, on peut découvrir l'histoire de la pêche et du caviar de Gironde :

L'Association de Saint-Fort-sur-Gironde Si *Saint-Fort m'était conté* organise en juillet et août 2016 une exposition à l'Office de Tourisme de Saint-Genis-de-Saintonge : « L'esturgeon et le matériel d'époque ».
Du lundi au samedi 9h30-12h30 et 14h-18h - 05 46 49 01 42
www.st-genis-tourisme.fr

Sur le port de Saint-Seurin-d'Uzet, l'Auberge Musée du Caviar et de l'Esturgeon vous accueille en juillet et août l'après-midi de 15h à 19h : exposition, film et dégustation de tartines à l'ancienne. 07 80 03 87 65
Visites de groupes sur demande.

Le caviar de dégustation, qu'on appelle caviar d'Aquitaine, provient d'élevages constitués, bien évidemment, à partir d'une autre espèce que l'*acipenser sturio*.

éditorial

L'Estuaire nous invite, au cours de l'eau, sur une rive ou l'autre, à l'escale, à la navigation, à l'exploration ! Sur cette voie naturelle, entre nos villes, nos vignobles et notre façade océanique, tempérance et liberté se conjuguent. Avec le phare de Cordouan comme gardien élégant et vigilant, qui sur l'eau guide ses voyageurs, c'est à l'Estuaire que la Gironde et la Charente-Maritime confient leurs secrets communs…

Tous deux portent la candidature de ce joyau universel rénové, témoin de l'Histoire, pour que l'UNESCO le reconnaisse comme Patrimoine mondial de l'Humanité.

Sur le chemin fluvial, les îles nous attirent, et parmi celles-ci, l'Île Nouvelle nous appelle… Silencieuse et endormie depuis quatre ans, elle s'est réveillée « dépoldérisée » au printemps, avec de frais attraits sauvages et une biodiversité enrichie.

L'Estuaire, c'est également le fleuve en roues libres. La V80, appelée aussi Canal des 2 mers à vélo propose depuis l'été dernier, un nouveau tracé qui longe l'Estuaire de Royan à Bordeaux.

L'Estuaire est à lui seul un univers, un monde naturel où les équilibres fragiles sont préservés. On s'incline devant la beauté de la nature, devant la force de son Histoire. On le visite, on y pêche, on s'y balade : on prend sans cesse plaisir à le redécouvrir. Le long de l'Estuaire, visiteurs, vous serez aussi des acteurs respectueux d'un environnement privilégié. En 2016, nous goûterons encore aux plaisirs d'un espace commun remarquable, à la saveur d'un territoire ouvert et pluriel.

© Département 33 - Aurélien MARQUOT

Jean-Luc Gleyze
Président du Conseil départemental de la Gironde
Conseiller départemental du canton Sud-Gironde

© P. Robin

Dominique Bussereau
Président du Conseil départemental de la Charente-Maritime
Député
Ancien ministre

© Melanie Chaigneau

Jacky Quesson
Président du SMIDDEST,
Conseiller Départemental du Canton de Pons

© Benoît Jenouvrier / SMIDDEST

Cordouan, *la splendeur révélée*

Battu depuis quatre siècles par les vents, la pluie, des airs chargés de sel destructeur, le phare de Cordouan fait de nouveau l'objet d'importantes rénovations. Si l'été les visites reprennent, l'hiver artisans et ouvriers s'activent pour redorer sa pierre, ses sculptures, ses boiseries. De quoi révéler toute la splendeur de ce dernier phare de pleine mer habité, au moment où se lance la campagne pour une inscription au patrimoine mondial de l'humanité.

Stéphanie Pichon

Seuls les tout premiers touristes de la saison auront vu l'imposant échafaudage et les artisans à l'œuvre au Phare de Cordouan. Et pour cause ! Les travaux de restauration, dont une nouvelle tranche a été lancée en octobre dernier, n'ont lieu que l'hiver pour ne pas gêner les quelque 20 000 visiteurs de la saison. Mais peut-être les touristes remarqueront-ils sur la partie basse du fût, dite Renaissance, les pierres rénovées, les chapiteaux corinthiens restaurés, les statues ravivées.

Cet hiver les tailleurs de pierre et maçons, les menuisiers, serruriers, ferronniers et sculpteurs ont travaillé malgré la pluie et le vent pour restaurer un quart des pierres et des huisseries de la tour, sur la partie basse, la plus ouvragée.

La campagne de travaux, qui continuera l'hiver prochain, prévoit ainsi de restaurer la moitié du fût et deux chambres de gardien situées dans la couronne. Coût des travaux, pris en charge à parité par l'État et les collectivités locales : 1,8 millions d'euros. Il faudra encore deux hivers supplémentaires, jusqu'en 2019, et autant d'investissement financier, pour achever cette campagne de restauration des pierres du fût.

Ce chantier est avant tout exceptionnel par ses conditions. Ici les artisans ne rentrent pas chez eux le soir, mais dorment sur place avec les gardiens, et sont relevés en fin de semaine par le bateau des Phares et Balises. Les visites de chantier se font tous les 15 jours et les tonnes de matériaux sont transportées en hélicoptère et en bateau.

Sans cesse soumis aux aléas météorologiques, ce bâtiment classé monument historique depuis 1862, a été régulièrement entretenu au fil des siècles. Ce dernier grand programme a démarré en 2010 avec l'étanchéification du toit du bâtiment annulaire qui abrite les locaux techniques et les chambres des gardiens, la rénovation de l'ossature de la lanterne et des lambris de la Chambre de l'ingénieur. A l'horizon 2020, ce devrait être au tour de la chapelle, puis en 2021 du vestibule. De quoi occuper les longs hivers houleux de Cordouan.

© Pascal Jacquelle/SMIDDEST

« Une pierre très ouvragée, *agréable à travailler* »

Frédéric Tranchant, directeur des Compagnons de Saint-Jacques, l'entreprise de taille de pierre qui intervient sur le phare.

Comment avez-vous abordé ce chantier aux conditions exceptionnelles?

Nous avons commencé par monter des chambres individuelles pour les artisans, à l'intérieur du phare. À l'automne, un hélicoptère a apporté l'échafaudage, puis nous avons monté une zone sécurisée d'hélitreuillage adossée à la couronne avant de procéder au premier approvisionnement en hélicoptère : la pierre, la chaux, le sable. Un deuxième a eu lieu au milieu de l'hiver. Pour le reste, nous utilisons le transport maritime, en partenariat avec les Phares et Balises.

Comment procédez-vous pour la rénovation des pierres du fût ?

Il y avait environ 25 m³ de pierre à positionner. Nous avons d'abord fait une analyse de l'état de conservation avec l'architecte, puis nous avons proposé un certain nombre de changements de pierre. Les tailleurs font ensuite des relevés, des moules, enlèvent les pierres une à une avant de les remettre selon un plan très précis, qu'on appelle le calepin d'appareil. L'atelier de taille de pierre est installé au phare, où travaillent deux à trois tailleurs en même temps.

La pierre du phare de Cordouan nécessite t-elle des techniques particulières?

Non, c'est une taille assez classique, à ceci près que la pierre est très agréable parce que très ouvragée et circulaire. Mes tailleurs de pierre se battent pour y aller ! La particularité tient plutôt à sa situation au milieu de la mer, à la qualité de la construction et à ce que Cordouan représente. C'est tout de même le plus beau phare du monde !

En marche *pour l'UNESCO*

Cordouan au Patrimoine mondial de l'Humanité : la démarche est lancée. La DRAC Aquitaine Limousin Poitou-Charentes, avec l'appui du SMIDDEST et des collectivités a engagé la procédure pour que ce dossier représente la France à l'UNESCO. Car chaque pays ne peut en proposer qu'un seul par an. Autant dire que la concurrence est rude ! Mais le phare a de nombreux atouts : sa place dans l'histoire des techniques d'éclairage, sa situation exceptionnelle à l'embouchure de l'Estuaire, sa valeur architecturale, sa portée symbolique. Sans oublier sa restauration consciencieuse et sa bonne gestion, qui font partie des critères essentiels à toute candidature. Le dossier devrait être prêt à la fin de l'année. Restera ensuite à passer toutes les étapes de validation devant le Comité des biens français. Avant l'arbitrage final qui sera, lui,... présidentiel.

© Thierry Girard

Vous rêvez de visiter le phare de Cordouan ?

Le phare est ouvert à la visite du 09 avril au 30 octobre 2016. Plusieurs compagnies de croisière maritime assurent la traversée depuis le Verdon-sur-Mer, Royan ou Meschers-sur-Gironde. Calendrier des départs en bateau sur www.phare-de-cordouan.fr

Les gardiens vous accueillent sur le site et vous font découvrir leur univers…

Visites guidées les 23 et 24 mai, les 13, 14, 22 et 23 juin. Places limitées, réservez auprès des compagnies de transport.

© Nous Autres

Biodiversité : la tentation d'une île

Fermée depuis quatre ans au public pour cause de « mue » écologique, scientifique et patrimoniale, l'île Nouvelle est désormais accessible tout au long de l'année. Depuis 2000, le Département de la Gironde y mène une expérience de renaturation par dépoldérisation. Ou comment reconnecter l'île avec l'Estuaire et retrouver ainsi sa biodiversité…

Stéphanie Pichon

Accoster. Laisser les clapotis ocres du fleuve et la silhouette lointaine de la citadelle de Blaye derrière soi. Être pris par la magie d'un village-rue intact, surgi de la fin du 19e siècle. Chaque bout de terre estuarienne - cinq îles au total - a son charme bien particulier. Sur Nouvelle, le village constitue une porte d'entrée, saisissante. L'âme d'une vie, celle des îloûts, nous parvient par-delà les âges. L'île Nouvelle, c'est 300 hectares répartis entre le nord dans une zone dépoldérisée, et le sud, dans une zone de marais endiguée. Apprécier la dimension sauvage d'une terra incognita. Lever la tête au passage d'oiseaux - hérons, spatules blanches, milans -, qui, depuis le projet de renaturation, viennent, chaque année, nicher en plus grand nombre.

L'aventure de la dépoldérisation

Nouvelle, née de la réunion de l'île Bouchaud et de l'île Sans-Pain apparues au début du 19e siècle, a été une propriété agricole et viticole pendant plus d'un siècle. Après le départ des derniers « îlouts » en 1973 et l'arrêt des activités agricoles 20 ans plus tard, la question du devenir de l'île et de l'entretien des digues se posait. Le Conservatoire du littoral en devient propriétaire en 1991, et confie au Département de la Gironde sa gestion. Après la tempête de 1999, ce dernier lance un projet de renaturation pour retrouver le fonctionnement écologique d'une zone humide naturelle et favoriser le développement d'une faune et d'une flore variées. Le paysage de l'île se métamorphose petit à petit, et la tempête Xynthia de 2010, qui entame une digue au nord, ne fait que renforcer la dépoldérisation. L'évolution d'un milieu pleinement reconnecté à l'estuaire devient une évidence.

Désormais, les effets de ce mode de gestion expérimental sautent aux yeux du visiteur. Le nord est devenu une zone où s'accumulent les sédiments et où pousse une nouvelle végétation, créant une zone de marais au gré des marées. Au sud, l'eau de l'estuaire contrôlée grâce à deux écluses, favorise un milieu propice au développement d'une roselière et à l'accueil des oiseaux. Les couples d'ardéidés (hérons, aigrettes) et de spatules qui ont élu domicile dans la forêt attenante au village, ont augmenté fortement (jusqu'à 300 couples). La spatule blanche, espèce rare, vient s'y reproduire depuis 2010. Aux poissons d'eau douce, présents en grand nombre dans les parties endiguées, ont succédé, au nord, les poissons migrateurs et estuariens : le gobie tacheté, le mulet porc et l'anguille qui semble s'y plaire pour la reproduction.

Recherche pluridisciplinaire

Cet espace naturel se remodèle petit à petit, sous la houlette d'une équipe dédiée qui veille au projet scientifique et naturaliste. De 2012 à 2015, à la demande du Département, un groupe de scientifiques l'a rejointe pour mener un projet de recherche pluridisciplinaire et expérimental sur trois ans*. Les résultats confirment la démarche expérimentale du Département : à l'heure où la préoccupation de la biodiversité et de la préservation des espaces naturels occupe les esprits, le projet Nouvelle propose une voie à explorer.

* porté par le Bureau des recherches géologiques et minières (BRGM), l'Institut national de recherches en sciences et technologies pour l'environnement et l'agriculture (IRSTEA) et l'Association pour le développement de l'enseignement et des recherches auprès des Universités, des centres de recherche et des entreprises d'Aquitaine (ADERA).

© E.Menaud/SMIDDEST

Accoster pour quelques heures d'évasion en harmonie avec la nature…

Classée Espace Naturel Sensible, l'île Nouvelle est un territoire qui se doit d'accueillir et sensibiliser le public. Après des années de "Grands Travaux", l'île rouvre… À partir de juin, le public pourra embarquer de Blaye, de Cussac, Bordeaux ou du Pôle Nature de Vitrezay, avec l'un des nombreux bateliers, pour quelques heures d'évasion insulaire. Sur place, un parcours invitant à la rêverie le mènera du village restauré qui abrita au plus fort de son activité 150 îlouts, jusqu'à la balade d'interprétation de 3,5 km le long de la digue, au sud de l'île. Accompagné par l'un des guides naturalistes ou laissé à sa déambulation, le visiteur pourra s'aventurer sur la digue et se confronter à un espace naturel chargé d'histoire. Là, on s'arrêtera dans un affut, on observera les oiseaux, ici on s'aventurera sur une allée de bois suspendue dans une forêt alluviale. Quelques temps forts animeront cette première saison en résonance avec d'autres îles : conférences, concerts, propositions artistiques.

Départs de Blaye, Cussac, Vitrezay, Bordeaux.
Plus d'informations sur les dates, horaires et tarifs des traversées, calendrier des sorties accompagnées aux offices de tourisme de Blaye (☎ 05 57 42 12 09), Cussac-Fort-Médoc (☎ 05 56 58 91 30), Maison du Tourisme et du Vin de Pauillac (☎ 05 56 59 03 08), Pôle Nature de Vitrezay (☎ 05 46 49 89 89), Bordeaux (☎ 05 56 00 66 00).

Des paroles et un webdoc

Après quatre ans de collectage de la parole des Îloûts, ces anciens habitants des îles de l'estuaire, l'association *Nous Autres* arrive au bout de son projet : cette mémoire vivante a été déposée aux Archives départementales de la Gironde et son webdoc « Îloûts, de terre et d'eau mêlés » sortira officiellement au mois de juin. L'île Nouvelle et son village restauré serviront d'écrin à une projection-conférence, mais aussi à un moment de musique et de poésie, puisque Nous Autres a imaginé des pendants artistiques à cette collecte scientifique et sensible de la parole des habitants. Une autre date est prévue à Macau le 27 juillet.

http://nousautres.fr

© Nous Autres

© S. Husté / Grand port Maritime de Bordeaux

Tous navigants, tous différents

Ce pourrait être la fable du paquebot et du kayak, le grand écart entre l'immeuble flottant qui s'apponte quai des Chartrons à Bordeaux et le frêle esquif tressautant sur les vagues de l'embouchure. Mais la morale est inédite. Le plaisir de naviguer sur l'estuaire se décline dans toutes les tailles, pour tous les marins.

Les professionnels l'avaient vu venir mais restent bluffés par le développement exponentiel des croisières de tourisme sur l'Estuaire. Premier et seul paquebot en 2011, *Princesse d'Aquitaine* sera, en 2016, un des huit navires croisant sur le fleuve où seront engagées six compagnies. Cet engouement des opérateurs français, américains, australiens, s'appuie sur la renommée de la ville de Bordeaux et du territoire viticole mais s'inscrit également dans une approche globale et « navigante » de l'Estuaire. Ces croisières pourraient être une porte d'entrée sur l'ensemble du territoire, à condition que les bateaux, d'au moins 110 mètres, puissent faire escale. L'aménagement de pontons dans les ports de l'Estuaire est une invitation à descendre, à Bourg-sur-Gironde, Blaye, Pauillac, au port des Callonges et l'embouchure pourrait être la prochaine destination. La ville de Royan étudie l'aménagement d'un ponton pendant que la société CroisiEurope prépare un bateau capable de naviguer en mer. En cette période d'émergence de l'activité, l'heure n'est pas encore à la surcharge nautique. Néanmoins, la nécessité de rester vigilant n'échappe à personne. Pour l'instant, les paquebots n'empêchent pas les petits navires de naviguer, au contraire. Les bateaux promenades à la journée rivalisent d'imagination pour faire découvrir l'Estuaire et les écoles de voile, tout en élevant des champions, ouvrent grand le champ des possibles.

Marie-Anne Bouchet-Roy

© Stéphane Caillon

La grande évasion

Ce n'est pas tout à fait l'Amazonie mais il faut passer sous les frondaisons, éviter un tronc d'arbre et pagayer au cœur d'une végétation dense remplie de chants d'oiseaux.
Une balade en canoë sur le chenal du Gua en Médoc est une parenthèse dans nos vies connectées - même si vous pouvez glisser votre précieux portable dans le bidon étanche - et permet de sortir des sentiers battus du tourisme.

Laissez-vous tenter sur le port de Saint-Vivien-de-Médoc :

Kayak et Découvertes propose la location de kayaks avec également une formule balade en autonomie et repas au Kayak Café, de mai à mi-septembre. 06 49 27 30 05

Médoc Explorer Canoë, en plus de la location et des parcours découverte, propose une nuit accompagnée en bivouac sur la Pointe aux Oiseaux. Coupe de bois, nuit à la belle étoile et sorties à la tombée du soir : « *Koh Lanta à 1 heure de Bordeaux* » mais tout le monde peut rester. De Pâques à « tant qu'il fait beau » - 06 88 77 53 29

Carré VIP

Lalou Roucayrol : *être né quelque part*

Lalou Roucayrol a commencé à naviguer au Verdon à l'âge de 6 ans et reste profondément attaché au lieu qui lui a donné le goût du large. Au point de toujours baser ses bateaux à Port Bloc puis à Port Médoc, même si, passé 18 m de long, il faut parfois trouver des arrangements. Plusieurs fois sur le podium des grandes transats, deuxième de la Course du Rhum en 2012 puis en 2014, Lalou Roucayrol fait partie du cercle réduit des professionnels de la course au large, le seul à avoir monté une écurie de course en territoire Aquitain, « Team Arkema Lalou Multi ». Engagé au printemps 2016 dans la Transat Anglaise puis dans la course Québec-Saint-Malo, il repassera fin juillet à Port Médoc avant une fin de saison en Méditerranée. Le temps d'une halte sur le chenal de Saint-Vivien.

Charline Picon : *avoir la glisse*

Charline Picon, championne du monde de planche à voile en 2014, « a la glisse », le bon feeling avec le vent et la planche. Licenciée au club de La Tremblade, elle a fait ses débuts sur l'Estuaire, grâce à la voile scolaire. Elle a grimpé les échelons tranquillement jusqu'aux titres de championne d'Europe 2013 et 2014 et au sacre mondial. Membre de l'équipe de France de voile olympique, elle navigue sur les plans d'eau du monde entier mais revient aux sources régulièrement, pour une petite session de surf à la Côte Sauvage. Un dernier goût d'Atlantique Nord avant les Jeux Olympiques de Rio en août 2016.

Aurélien et Alban Morandière : *toujours au top*

Aurélien Morandière, 37 ans, a décroché, après celui de 2006, un nouveau titre de champion du monde de char à voile en 2014 et son frère Alban, champion du monde en 2010, a été sacré, une fois encore, champion d'Europe en 2015. Licenciés au club Saint-Georges Voiles, ils ont débuté sur cette plage, profitant d'un sable fin et particulièrement roulant. Ils y ont appris aussi les pièges d'une conche, dont la courbe modifie les allures de navigation. Le cocktail pour la gagne ? Du matériel de qualité, fabriqué « maison », les réglages et le pilotage, affaire d'analyse et d'expérience. En septembre 2016, les deux frères seront aux Championnats d'Europe à Bretteville-sur-Ay.

Manon Audinet : *espoir de la voile française*

Licenciée à Saint-Georges Voiles, Manon est, à 24 ans, l'un des espoirs de la voile française. Vice-championne d'Europe, deux fois championne de France en série jeune "Hobie Cat 16", elle est passée sur catamaran « Nacra 17 » en 2013. Après une 5e place aux championnats du monde et un titre de vice-championne d'Europe, elle intègre l'équipe de France.
Avec son coéquipier, Moana Vaireaux, Manon a terminé 7e des championnats du monde 2016 et s'est inclinée, pour la sélection olympique, devant l'équipage français champion du monde. Elle n'est pas pour autant privée de préparation olympique. Manon et son équipier sont partenaires d'entrainement de l'équipage sélectionné jusqu'aux Jeux de Rio.

© V. Olivaud

© C.Launay/FFV

© A. Morandière

© L. Moret

Un début à tout !

Le nautisme n'est pas réservé à ceux qui ont commencé tout petits. Les écoles de voiles multiplient les initiations. On a testé pour vous !

Même si vous n'avez pas été biberonnés à l'Optimist, vous n'êtes pas condamnés à rester à quai. Plusieurs écoles de voile proposent des sorties sur un voilier pour découvrir l'Estuaire et s'initier aux manœuvres. On apprend à se déplacer sur un bateau et - très important - à baisser la tête lorsque la grand-voile passe d'un bord sur l'autre. Les novices peuvent aussi participer au virement de bord, à l'amarrage du bateau, hisser les voiles ou prendre la barre. Sous forme de balade ponctuelle ou d'école de croisière, cette activité est ouverte sans condition de niveau.

École de Voile de Port Maubert
05 46 49 32 89
contact@ecole-de-voile-port-maubert.fr

Comité départemental de Voile en Gironde
06 73 59 25 10.
En été, les sorties ont lieu tous les mercredis et samedis au départ du Port des Callonges.

Toutes les écoles de voile sur www.estuaire-gironde.fr/voile

© A. Le Tacon, Ecole de voile de Port-Maubert

© B. Peyel - CARA

SUP de glisse

Comme toute activité tendance, le Stand up paddle a son abréviation, le SUP. Ce sport nautique n'est pas tombé de la dernière vague. Pratiqué en Polynésie, il a séduit les surfeurs des années 40, avant d'être remis au goût du jour dans les années 2000. L'Estuaire est désormais parcouru par des gens debout sur une longue et large planche, ramant avec une pagaie. On peut préférer la balade qui allie découverte du milieu et entretien du corps ou revenir aux sources et surfer les vagues. L'activité est accessible à tous et la plupart des écoles de surf et de voile proposent des initiations, perfectionnements et randonnées.

www.nautisme-royan-atlantique.fr

L'essayer c'est l'adapter !

La mer peut donner des ailes. Certains s'emploient à les faire pousser en réunissant handis et valides dans la pratique du sport nautique.

Tous dans le même bateau

« C'est parfois moins compliqué qu'avec les marins « normaux ». Ils ne partent pas avec l'impression de savoir tout faire, une journée sur l'estuaire est un grand bonheur et ils éprouvent du plaisir, même quand la sortie est écourtée par manque de vent ». Alex Péraud navigue régulièrement avec des personnes déficientes mentales sur son voilier de 10 mètres, Oniris, basé au port de Royan. Vice-président du comité départemental de sport adapté, éducateur sportif à la Ferme de Magné, établissement et service d'aide par le travail installé à Sainte-Gemme, il a créé l'association les Voiles de l'Amitié en Pays Royannais. Dans ce cadre, il accueille, sur le bateau qu'il partage avec Jean-Michel Morisseau, les pensionnaires de différents établissements de Charente-Maritime. Le scénario n'est pas écrit à l'avance. « *Ce n'est jamais la même façon de les emmener sur le bateau. Être dans un espace fermé, entouré d'eau peut être inquiétant. Au début, il arrivait que je ne sorte pas du port. Mais ceux qui y ont pris goût sont désormais à l'aise, se déplacent, montent les voiles, participent aux manœuvres, barrent le bateau. Ce sont eux parfois qui réconfortent les éducateurs qui n'ont pas le pied marin !* ». Ces moments de joie et de découverte représentent, pour les pensionnaires, une réserve de sensations positives qui les aident à traverser des moments plus difficiles. « *Parfois, il s'agit de sourires ou de regards qui se posent partout, ce qui est déjà une victoire, parfois c'est une belle réussite comme celle de William Kostyra, ancien résident à la Ferme de Magné, employé depuis 2007 à l'Espace nautique de Royan et ayant quelques traversées de l'Atlantique à son actif* ». Par définition, Alex s'adapte, avec simplicité et professionnalisme, espérant monter un petit équipage pour participer aux régates et rêvant d'un bateau plus habitable, pour organiser de véritables séjours.

Basé à Lormont, L'Arawak, un ancien thonier de 28 mètres classé bateau d'intérêt patrimonial, propose des activités culturelles et sociales. L'équipage organise régulièrement des sorties à la journée et des séjours d'une semaine pour les malades en rémission, les publics en réinsertion, les déficients mentaux et sensoriels ainsi que pour les personnes à mobilité réduite.

http://bateauarawak.fr - 06 43 86 04 12

© JM Morisseau

Vagues d'espoir

Le Royannais Ismaël Guilliorit, amputé d'une jambe depuis sa naissance et surfeur émérite, a créé l'association Vagdespoir en 2004 pour réunir handis et valides autour des sports de glisse. Surf, snow, skate, kite, wake, stand up paddle, kayak, char à voile… tout devient possible grâce à du matériel et un encadrement adaptés. Du bonheur partagé qui change le regard sur le handicap.

http://www.vagdespoir.com/

LES OFFICES DE TOURISME

RIVE GAUCHE

Office de Tourisme du Verdon-sur-Mer
05 56 09 61 78
www.tourisme-leverdon.com

Office de Tourisme de Soulac-sur-Mer
05 56 09 86 61
www.soulac.com

Office de Tourisme de Saint-Vivien-de-Médoc
05 56 09 58 50
www.tourisme-stviviendemedoc.com

Office de Tourisme de Grayan-et-l'Hôpital
05 56 59 54 93
www.grayan-tourisme.com

Office de Tourisme de Lesparre-Cœur-Médoc
05 56 41 21 96
www.tourisme-coeurmedoc.com

Maison du Tourisme et du Vin de Saint-Seurin-de-Cadourne
05 56 59 84 14

Maison du Tourisme et du Vin de Pauillac
05 56 59 03 08
www.pauillac-medoc.com

Office de Tourisme de Saint-Laurent-Médoc
05 56 59 92 66
www.saint-laurent-medoc.fr

Point Info Tourisme de Lamarque
(d'avril à septembre)
05 56 58 76 19
www.cc-medoc-estuaire.fr

Office de tourisme de Bordeaux
05 56 00 66 00
www.bordeaux-tourisme.com

RIVE DROITE

Office de Tourisme de la Tremblade/Ronce-les-Bains
05 46 36 37 71
www.latremblade.fr

Office de Tourisme Les Mathes-La Palmyre
05 46 22 41 07
www.la-palmyre-les-mathes.com

Office de Tourisme Saint-Augustin-sur-Mer
05 46 05 53 56
http://otstaugustin.wix.com/web

Office de Tourisme de Saint-Palais-sur-Mer
05 46 23 22 58
www.saint-palais-sur-mer.com

Office de Tourisme de Vaux-sur-Mer
05 46 38 79 05
www.ot-vauxsurmer.com

Office de Tourisme de Royan
05 46 23 00 00
www.royan-tourisme.com

Office de Tourisme de Saint-Georges-de-Didonne
05 46 05 09 73
www.saintgeorgesdedidonne.com

Office de Tourisme de Meschers-sur-Gironde
05 46 02 70 39
www.ot-meschers.com

Office de Tourisme de Cozes
05 46 90 80 82
www.office-tourisme-cozes.fr

Office de Tourisme de Talmont-sur-Gironde
05 46 90 16 25

Office de Tourisme de Mortagne-sur-Gironde
05 46 90 52 90
www.ot-mortagne.com

Office de Tourisme de Saint-Genis-de-Saintonge
05 46 49 01 42
www.st-genis-tourisme.fr

Office de Tourisme de Mirambeau
05 46 49 62 85
www.mirambeau-tourisme.fr

Office de Tourisme de Saint-Ciers-sur-Gironde
05 57 32 88 88
www.estuaire-tourisme.fr

Office de Tourisme du canton de Blaye
05 57 42 12 09
www.tourisme-blaye.com

Office de Tourisme de Saint-Savin
05 57 58 47 79
www.latitude-nord-gironde.fr

Office de Tourisme de Bourg-en-Gironde
05 57 68 31 76
www.tourisme.bourg-en-gironde.fr

Office de Tourisme du Cubzaguais
05 57 43 64 80
www.cubzaguais-tourisme.com

À visiter

1 PHARE DE CORDOUAN

Le Phare de Cordouan est le plus ancien des phares français encore en activité. Classé Monument Historique dès 1862, son architecture grandiose, résultat d'une histoire longue et tourmentée, a fait de Cordouan un « Versailles de la mer », un phare unique au monde dont la visite ne peut que susciter l'émerveillement...
Des départs sont organisés depuis le Verdon-sur-mer, Royan et Meschers-sur-Gironde. Visitez aussi le musée de Cordouan et des phares et Balises au phare de Grave (le Verdon-sur-mer).
www.phare-de-cordouan.fr

Au phare de Grave (le Verdon-sur-mer), est installé le musée du phare de Cordouan et des Phares et Balises.
05 56 09 00 25 www.asso-cordouan.fr

2 MARAIS DU LOGIT ET DU CONSEILLER

Les marais maritimes endigués de la Pointe du Médoc, restent un cas unique de zone humide saumâtre en Gironde du fait de leur localisation à l'embouchure du plus vaste estuaire d'Europe. Le CPIE Médoc participe à la gestion et à la valorisation de ces lieux, et assure l'animation sur les sites : ateliers nature, visites guidées, journées thématiques…

33123 Le Verdon-sur-mer
05 56 09 65 57 www.curuma.org

3 LES CHÂTEAUX DU MÉDOC

Parce qu'ils sont les fruits d'un précieux assemblage, les vins médocains comptent parmi les meilleurs crus du monde. Les 8 appellations révèlent chacune les facettes sublimes de leur personnalité unique et comblent tous les souhaits des amateurs de vin. Visiter un château du Médoc est un grand moment de convivialité et de partage pour comprendre ce qu'est le vin de Médoc, ses secrets, son histoire... Retrouvez le guide « Destination vignobles en Médoc » dans les Offices de Tourisme.

www.medoc-tourisme.com

4 PHARE DE RICHARD

Construit en 1843, le phare abrite aujourd'hui un musée sur la vie estuarienne depuis le XIXème siècle, l'ostréiculture, la pêche et le balisage. Une vue panoramique sur l'Estuaire s'observe depuis le haut de la tour. Possibilité de location d'un carrelet.

33590 Jau-Dignac-et-Loirac
05 56 09 52 39
www.phare-richard.com

5 ABBAYE DE VERTHEUIL

L'abbaye fondée certainement avant le XIIe siècle, fut construite sur l'emplacement d'une villa gallo-romaine. De l'antique abbaye, restent des vestiges d'arcades, des caves voûtées, les soubassements de certains murs actuels, un four à pain et le mur de l'ancien cuvier. L'église abbatiale est un joyau de l'architecture romane avec, unique dans notre région, un déambulatoire.

33180 Vertheuil
Mairie de Vertheuil : 05 56 73 30 10

6 7 VERROU VAUBAN

Œuvre du célèbre ingénieur Sébastien Vauban, le Verrou de l'Estuaire est un triptyque défensif unique en France. Composé de la **Citadelle de Blaye (7), du Fort-Médoc (8)** et du Fort Pâté sur l'île du même nom, le Verrou avait pour vocation de protéger Bordeaux des attaques ennemies.

www.verrou-vauban.com

8 LES ÎLES

Juste après le bec d'Ambès, un archipel de sept îles se déroule au fil de l'eau. Nées des dépôts de sédiments charriés par le fleuve, elles ont été endiguées, cultivées, parfois abandonnées puis réinvesties. Terres longtemps restées mystérieuses, certaines sont aujourd'hui ouvertes à la visite.
• Île Nouvelle • île de Patiras • Île Margaux
Des départs sont organisés depuis **Blaye, Pauillac, Cussac, les Callonges, Bordeaux et Vitrezay. Réservation auprès des offices de tourisme.**

www.estuaire-gironde.fr/iles

9 PONT EIFFEL

Avant de rejoindre la Garonne pour former l'Estuaire, la Dordogne passe sous le pont Eiffel. Construit entre 1879 et 1883 sur les bases de l'ancien pont suspendu qui avait été emporté par une tempête en 1869, il fut détruit pendant la Seconde Guerre Mondiale puis rebâti par le petit-fils de Gustave Eiffel. Sa rampe d'accès est supportée par des arcades de pierre qui, vues de dessous, ont une allure de cathédrale gothique.

33240 Cubzac-les-ponts
Office de Tourisme : 05 57 43 64 80
www.cubzaguais-tourisme.com

10 CITADELLE DE BOURG

L'emplacement a connu successivement la villa gallo-romaine des Pontii, un château médiéval, une citadelle aménagée à la fin du XVIe siècle et une chartreuse, appelée « Château de la Citadelle ». Ses jardins à la française et sa terrasse surplombant la Dordogne, lui confèrent un caractère qui fait la fierté des Bourquais.

33710 Bourg
Office de Tourisme : 05 57 68 31 76
www.tourisme.bourg-en-gironde.fr

11 VILLA GALLO-ROMAINE DE PLASSAC

Les vestiges de la villa gallo-romaine de Plassac transportent les visiteurs sur cinq siècles d'histoire. Une visite virtuelle 3D de la villa du IIe siècle, ses colonnades, ses jardins, ses salles d'apparât, son panorama sur l'Estuaire... et le musée permettent de se plonger dans la vie quotidienne d'une aristocratie gallo-romaine...

33390 Plassac
Conseil général : 05 56 99 34 73
http://plassac.gironde.fr
Amis du Vieux Plassac : 05 57 42 84 80

12 TERRES D'OISEAUX

Au pied du Port des Callonges, 116 hectares au cœur de l'écosystème estuarien ont été aménagés pour proposer une escale d'exception aux amoureux d'ornithologie. Situé sur l'une des plus importantes voies de migration en France, Terres d'Oiseaux accueille des centaines d'espèces d'oiseaux sauvages, migrateurs et sédentaires.

33820 Braud et Saint-Louis
05 57 32 88 80
www.terresdoiseaux.fr

13 PÔLE-NATURE DE VITREZAY

Vitrezay est un petit port pittoresque qui s'anime en permanence pour proposer aux visiteurs de multiples activités. Ici, l'Estuaire se découvre, se déguste, se navigue, se pêche… Au départ du Pôle-Nature, « Le Saintongeais » et son équipage vous proposent des excursions commentées.

17150 Saint-Sorlin-de-Conac
05 46 49 89 89

14 MUSÉE ET SITE GALLO-ROMAINS DU FÂ

Sur le site archéologique, les fouilles se poursuivent, tandis que des thermes, un sanctuaire, ou encore un théâtre ont déjà été mis au jour. Un musée permet également au visiteur d'appréhender l'ancienne ville à travers des objets, des maquettes et des images 3D.

17120 Barzan
05 46 90 43 66
www.fa-barzan.com

15 EGLISE DE TALMONT

Talmont-sur-Gironde est une citadelle et une ville close, construite au XIIIe siècle, classée parmi les plus beaux villages de France. Son église romane, Sainte-Radegonde, qui domine l'Estuaire, attire les visiteurs par dizaines de milliers.

17120 Talmont-sur-gironde
Office de Tourisme 05 46 90 16 25
www.talmont-sur-gironde.fr

16 SITES TROGLODYTIQUES

Sur la rive droite, de magnifiques falaises bordent l'Estuaire. Les cavités à flanc de falaise sont le résultat de la dissolution du calcaire. Creusées et taillées par l'homme, leur occupation remonte à la période gallo-romaine. A Gauriac, une trentaine de maisons troglodytiques sont visibles. A Meschers et à Mortagne, des sites ont été aménagés spécialement pour la visite.

- **17120 Mortagne**
  Ermitage Saint Martial : 05 46 90 52 90
  www.ot-mortagne.com
- **33710 Bourg**
  Office de tourisme : 05 57 68 31 76
- **17132 Meschers-sur-Gironde**
  Grottes municipales de Régulus :
  05 46 02 55 36 www.meschers.com
  Grottes de Matata : 05 46 02 70 02
  www.grottesdematata.com

17 PARC DE L'ESTUAIRE

Situé dans un cadre unique, à Saint-Georges-de-Didonne, le Parc de l'Estuaire fait face à l'embouchure de la Gironde. Perché sur une falaise et niché dans un espace boisé, il propose toutes les clés pour appréhender le milieu naturel estuarien, son écosystème, ses espèces, sa géographie...

17110 Saint-Georges-de-Didonne
05 46 23 77 77
www.leparcdelestuaire.com

18 ROYAN, VILLE D'ART ET D'HISTOIRE

Royan possède bien d'autres trésors que ses plages. C'est un exemple unique de ville où se côtoient l'éclectisme d'une architecture du XIXe siècle et une architecture moderne des années 1950, issue de la reconstruction d'après-guerre.

17200 Royan
Office de tourisme :
05 46 23 00 00
www.royan-tourisme.com

LES HORAIRES DE TRAVERSÉES DES BACS

	Blaye-Lamarque	Lamarque-Blaye
Jusqu'au 27 mai	**L,M,M,J et V** : 07h15 10h00 15h00 16h30 18h00 - **S,D et JF :** 09h00 11h00 15h00 16h30 18h00	**L,M,M,J et V** : 07h45 10h45 15h45 17h15 18h30 - **S,D et JF :** 09h30 11h45 15h45 17h15 18h30
Du samedi 28 mai au jeudi 30 juin	**L,M,M,J,V et S** : 07h15 09h30 11h30 15h00 16h30 18h00 **supplément D** 19h30	**L,M,M,J,V et S** : 07h45 10h15 12h15 15h45 17h15 18h45 **supplément D** 20h00
Du vendredi 1er juillet au mercredi 31 août	**L,M,M,J et V** : 07h15 09h00 10h30 12h00 13h30 15h00 16h30 18h00 19h30 **supplément S,D et JF** : 21h00	**L,M,M,J et V** : 07h45 09h45 11h15 12h45 14h15 15h45 17h15 18h45 20h00 **supplément S,D et JF** : 21h30
Du jeudi 1er septembre au dimanche 18 septembre	**L,M,M,J,V et S** : 07h15 09h30 11h30 15h00 16h30 18h00 **supplément D** 19h30 jusqu'au 11/09	**L,M,M,J,V et S** : 07h45 10h15 12h15 15h45 17h15 18h45 **supplément D** 20h00 jusqu'au 11/09
Du lundi 19 septembre au dimanche 16 octobre	**L,M,M,J,V et S** : 07h15 09h30 11h30 15h00 16h30 18h00 **supplément D** 19h30 jusqu'au 11/09	**L,M,M,J et V** : 07h45 10h45 15h45 17h15 18h30 - **S,D et JF :** 09h30 11h45 15h45 17h15 18h30
Du lundi 17 octobre au mardi 31 janvier 2017	**L,M,M,J et V** : 07h15 10h00 16h30 18h00 **S,D et JF :** 09h00 11h00 16h30 18h00	**L,M,M,J et V** : 07h45 10h30 17h00 18h30 **S,D et JF :** 09h30 11h30 17h00 18h30

	Le Verdon-Royan	Royan-Le Verdon
Jusqu'au 30 juin	07h15 08h55 10h25 11h55 13h25 15h10 16h40 18h25 19h55	07h50 09h30 11h00 12h30 14h00 15h45 17h15 19h00 20h30
Du vendredi 1er juillet au lundi 29 août	**Premier départ 06h30** - Rotations continues (départ toutes les 40 à 50 min) - **Dernier départ 20h30**	**Premier départ 07h15** - Rotations continues (départ toutes les 40 à 50 min) - **Dernier départ 21h15**
Du mardi 30 août au lundi 26 septembre	07h15 08h55 10h25 11h55 13h25 15h10 16h40 18h25 19h55	07h50 09h30 11h00 12h30 14h00 15h45 17h15 19h00 20h30
Du mardi 27 septembre au mardi 31 janvier	**L,M,M,J et V** : 07h15 09h30 11h45 13h45 15h30 17h00 18h45 **S,D et JF :** 08h00 09h45 11h45 13h45 15h30 17h00 18h45	**L,M,M,J et V** : 07h45 10h00 12h15 14h15 16h00 17h30 19h15 **S,D et JF :** 08h30 10h15 12h15 14h15 16h00 17h30 19h15

www.transgironde.fr

A
B
C
D
E
F
1
2
3
4
5
6
7
8
9
10
La Tremblade / Ronce-les-Bains
Phare de la Coubre
La Palmyre
Saint-Augustin-sur-Mer
Phare de Terre-Nègre
Saint-Palais-sur-Mer
Vaux-sur-Mer
Phare du Chay
Royan
Saint-Georges-de-Didonne
PHARE DE CORDOUAN
Phare de Grave
Phare Saint-Nicolas
Port Bloc
Port Médoc
Meschers-sur-Gironde
Le Verdon-sur-Mer
Soulac-sur-Mer
Port de Talais
Talais
Port de Saint-Vivien
Talmont-sur-Gironde
Barzan
Mortagne-sur-Gironde
La Rochelle
Saintes
Saujon
Cozes
Gémozac
Pons
NORD
Saint-Genis-de-Saintonge
Jonzac
Mirambeau
Grayan-et-l'Hôpital
Phare de Richard
Port de Richard
Port-Maubert
Saint-Dizant-du-Gua
Saint-Vivien-de-Médoc
Jau-Dignac-et-Loirac
Valeyrac
Port de Goulée
Montalivet
Port de By
Bégadan
Saint-Christoly-Médoc
Port de Saint-Christoly-Médoc
Port de Laména
Port de Vitrezay
Saint-Sorlin-de-Conac
Saint-Yzans-de-Médoc
Lesparre-Médoc
Saint-Seurin-de-Cadourne
Port de la Maréchale
Port des Callonges
Port de La Chapelle
Saint-Estèphe
Saint-Ciers sur Gironde
Saint-Caprais-de-Blaye
Phare de Trompeloup
Braud-et-Saint-Louis
Hourtin-Plage
Phare de Patiras
Île de Patiras
Pauillac
Hourtin
Port du Bernu
Île Nouvelle
Saint-Julien-Beychevelle
Saint-Laurent-Médoc
Blaye
Saint-Savin
Cussac-Fort-Médoc
Lamarque
Port de Lamarque
Plassac
Listrac-Médoc
Port d'Arcins
Port de Soussans
Port de Roque-de-Thau
Moulis
Gauriac
Bayon
Bourg
Île Margaux
Port d' Issan
Île Verte
Castelnau-de-Médoc
Le Bec d'Ambès
Prignac-et-Marcamps
Margaux
Cantenac
Port de Macau
Saint-André de Cubzac
Macau
Arsac
Port de Plagne
Cubzac-les-Ponts
Blanquefort
BORDEAUX
Océan Atlantique
Estuaire de la Gironde
Rive gauche
Rive droite
La Dordogne
La Garonne
A10
0
2,5 km
5 km
1 Phare de Cordouan
2 Marais du Logit et du Conseiller
3 Les Châteaux du Médoc
4 Phare de Richard
5 Abbaye de Vertheuil
6 Citadelle de Blaye
7 Fort-Médoc
8 Île Nouvelle
9 Pont Eiffel
10 Village ancien de Bourg
11 Villa gallo-romaine de Plassac
12 Terres d'Oiseaux
13 Pôle-Nature de Vitrezay
14 Musée et site gallo-romain du Fâ
15 Église de Talmont
16 Sites troglodytiques
17 Parc de l'Estuaire
18 Royan
Phare
Office de tourisme
Point info
Départ de balades en bateau
Bac (ferry)
La route Verte
La route de la Corniche fleurie
La route de la Côte de Beauté
La route des Châteaux
Canal des 2 Mers à Vélo
Retrouvez le détail du circuit sur : www.canaldes2mersavelo.com
La Vélodyssée
Retrouvez le détail du circuit sur : www.lavelodyssee.com

La route des châteaux, ici entre Saint-Julien-Beychevelle et Pauillac

In vino visitas

2016 sera viticole sur les bords de l'Estuaire. Et les opportunités se multiplient d'arpenter les routes, sillonner entre les vignes, visiter des châteaux et déguster quelques verres. Du Médoc aux vignobles charentais, de Blaye aux Côteaux de Bourg, bienvenue en terre d'eau... et de vins.

Stéphanie Pichon

Qui longe les rives des 70 km de l'Estuaire de la Gironde, ou remonte le fleuve en bateau, découvre des vignes tombant dans le fleuve, des rangs alignés comme par magie, des châteaux fiers. Rive gauche, le Médoc, et la route des plus grands châteaux, de Blanquefort à Saint Vivien de Médoc. Rive droite, des côteaux calcaires qui s'élèvent à Bourg et sur une côte charentaise propice aux cognacs. Le vin aime les abords du fleuve qui l'alimente en graves côté Médoc et en terres calcaires et chaudes, côté Blayais. Si les premières vignes ont été plantées il y a plus de 2000 ans, la grande « révolution » du vin arrive avec les Anglais, présents en Aquitaine du 12e au 14e siècle. Le fleuve permet alors un commerce qui ne cessera de croître au fil des siècles.

Aujourd'hui, les voiliers et gabares qui partaient commercer chargés de barriques ont été remplacés par des touristes découvrant les vignobles sur des bateaux de croisière de toutes tailles. S'il a quelque peu tardé, le temps de l'œnotourisme a sonné en terres viticoles ! Les portes des châteaux s'ouvrent plus facilement, les nouvelles routes du vin s'arpentent entre amis ou en famille le temps d'une journée ou d'un week-end. A Bordeaux, la Cité du Vin, tout juste inaugurée, permet des départs sur le fleuve depuis son majestueux ponton sur la Garonne, tandis qu'à Bourg-sur-Gironde, la Maison des vins rénovée offre une vision panoramique, pédagogique et gustative sur les vins de la rive droite.

En routes pour la dégustation

Pendant longtemps dans la région bordelaise, la route des vins s'arpentait de loin. On prenait la route des châteaux (D2) dans le Médoc ou la route de la Corniche entre Bourg et Blaye pour admirer le paysage. Mais sans jamais trop oser taper aux portes des châteaux. Désormais l'état d'esprit a changé. L'œnotouriste, venu de la région ou de l'autre bout du monde, amateur de vins, de vieilles pierres et de bonne chère, a d'autres exigences. Et le vignoble bordelais, avec ses 4,3 millions de visiteurs, est devenu sa Mecque.

Vignerons, restaurateurs, hôteliers, offices du tourisme ont tous compris l'importance de soigner l'accueil des visiteurs, de prévoir des heures de visite, de se faire connaitre, de proposer des temps de dégustation. « *Il y a eu une prise de conscience progressive* » constate Didier Gontier de la Maison du Vin de Bourg. Porté par cet élan, Gironde Tourisme (en partenariat avec le CIVB et le Conseil Départemental) a complété fin 2015 les 6 routes du vin de Bordeaux(*), véritables parcours œnotouristiques, avec l'apparition d'une route en Médoc et d'une autre en Blayais et en Bourgeais. « *Près de 250 prestataires ont demandé la labellisation, c'est une forte mobilisation* », estime Patxi Badiola, du Pays Médoc. A l'occasion de la Fête du Vin, qui se tiendra du 23 au 26 juin sur les quais de Bordeaux, le stand de Gironde Tourisme informera les visiteurs sur les prestataires et possibilités de ces routes.

Inutile d'attendre pour autant une route toute tracée! À l'exception de la D2 des grands crus classés du Médoc, qui reste identifiable, en bordelais, il n'y a pas qu'une route menant aux châteaux, comme cela peut être le cas en Alsace. Ici, mille et un chemins sont possibles. A chacun donc de se construire son itinéraire sur mesure, en piochant dans une centaine de prestataires côté Blayais, 180 côté Médoc, tous sélectionnés pour leur qualité (bénéficiant du label vignoble et découverte) et rassemblés sur le site internet www.bordeauxwinetrip.com ou son application éponyme. Le visiteur y trouvera aussi bien une offre d'hébergement, de restauration, d'événements liés aux vignobles (festivals, portes ouvertes...) mais aussi de monuments à visiter. Entre deux dégustations, of course !

© Fabrice Fatin

© BDM Architectes

Ça vient d'ouvrir...

• La Maison du Vin de Bourg

Le syndicat des Côtes-de-Bourg s'équipe d'une nouvelle Maison du Vin. Inauguré fin mai, cet agrandissement offre sur deux étages un bar de dégustation avec vue panoramique sur la Dordogne et 60 références au verre, une boutique de 170 bouteilles au prix propriété, des écrans pédagogiques sur le terroir des Côtes-de-Bourg. Ouverte 7 jours sur 7, elle s'adapte autant aux demandes des touristes qu'aux séminaires professionnels, avec sa salle de réception de 130 personnes. Objectif : 25 000 visiteurs par an.

www.cotes-de-bourg.com
05 57 94 80 20

• La Cité du Vin à Bordeaux

Le bâtiment tout en rondeur posé sur les bords de Garonne, à Bacalan, a ouvert ses portes le 1er juin. Tout a été pensé en XXL dans cette cathédrale du vin : le bâtiment sur huit étages, le ponton de 90m de long pour partir en balade fluviale dans les vignobles, le parcours interactif dans l'histoire mondiale du vin avec casque nouvelle génération, le bar à vin à 35 m au-dessus du fleuve avec ses 80 vins du monde à déguster. Immersion sensitive, gustative et pédagogique garantie pour le plus grand musée du vin au monde.

www.laciteduvin.com
05 56 81 38 47

Vignoble charentais, un secret à partager

Il y a une vie viticole après le Bordeaux... A quelques encablures au nord de l'Estuaire, d'autres vins, charentais, trônent fièrement en haut des falaises calcaires, et le long du fleuve, reçoivent les embruns océaniques, bénéficient d'un soleil généreux. Le plus connu, bien sûr, c'est le cognac. Mais se produisent ici aussi des vins de pays de caractère : le blanc surtout, réputé pour ses cépages Ugni Blanc et Colombard.

Pour sillonner les routes viticoles charentaises, le long du fleuve, on commencerait par le Berceau des Anges, domaine familial depuis 4 générations, où les Marchand produisent du cognac et du pineau, à Saint-Bonnet-sur Gironde, ou le vignoble Morandière, un peu plus au nord, dont les vignes surplombent l'estuaire. Ces propriétés appartiennent aux Étapes du Cognac, une association qui s'engage à valoriser les démarches œnotouristiques et garantir la qualité de l'accueil aux visiteurs avec notamment le label Vignobles & Découvertes. Sur son site internet, tout est réuni pour sillonner en tout confort le vignoble charentais (hébergements, événements, visites, dégustations). Pour les deux entreprises sus-mentionnées, petites propriétés familiales, il est ainsi conseillé d'avertir de sa visite. Cela est moins nécessaire au Château de Beaulon, du 16e siècle, à Saint-Dizant-du-Gua, qu'on visite autant pour ses productions que pour son architecture. Sans oublier son jardin à la française, ses célèbres fontaines bleues aux eaux turquoises et sa distillerie. A Talmont, magnifique village cerné par ses carrelets, des vignes ont été replantées il y a dix ans, en haut de la falaise sur 3ha. Lionel Gardrat, viticulteur à Cozes, est un des artisans de ces Hauts-de-Talmont atypiques, un domaine en biodynamie qui propose également un espace de dégustation très design au village. C'est également lui qui, depuis deux ans, loue la très vieille vigne du site archéologique du Fâ, à Barzan, au département de la Charente-Maritime. Il y produit la cuvée du Fâ. Un vin qui s'achète en primeur - à la bordelaise ! - et dont le tout premier millésime a été livré au printemps.

(*) Les 6 Routes du vin de Bordeaux : en Graves et Sauternes, en Entre-deux-Mers, à Bordeaux Porte du vignoble, Saint-Émilion, Pomerol, Fronsac en Libournais, en Médoc et en Blaye et Bourg.

Infos pratiques :

www.bordeauxwinetrip.com
www.gironde-tourisme.fr

Maison du tourisme et du vin de Pauillac
www.pauillac-medoc.com 05 56 59 03 08

Maison du vin de Blaye
www.vin-blaye.com 05 57 42 91 19

Maison du vin de Bourg
www.cotes-de-bourg.com 05 57 94 80 20

Fête du Vin, du 23 au 26 juin
www.bordeaux-fete-le-vin.com

Les étapes de Cognac
www.cognacetapes.com 05 45 36 47 35

Les Hauts de Talmont
www.leshautsdetalmont.com
Boutique à Talmont 06 61 67 17 17

Château de Beaulon
www.chateau-de-beaulon.com 05 46 49 96 13

© Château de Beaulon

© L. Girard

© Château de Beaulon

Sur le Canal des 2 mers, une étape à Mortagne s'impose

Les arpenteurs des rives

L'Estuaire s'apprivoise toujours mieux au ralenti. Ensuite, tout est question de point de vue. Depuis une montgolfière, on comprend son étendue, sa puissance. À vélo, à pied ou à trottinette, on mesure l'activité humaine, la pêche dans les petits ports, la faune et la flore des marais. Tout ce qui nous aurait échappé, si nous étions allés plus vite. Invitation au ralentissement et à l'observation, en balade le long du fleuve Gironde.

Stéphanie Pichon

© T.Girard/SMIDDEST

C'est une terre plate à l'horizon ouvert, du côté des marais du Nord Gironde ou du Médoc. C'est une terre de coteaux, parfois escarpée sur la côte charentaise et vers Bourg. C'est une terre entre ciel et eau, entre vignes et roselières, un bout du monde qui parfois se fait île. Cet espace, c'est l'Estuaire, gigantesque, majestueux, aux paysages changeants. Au milieu de cet espace naturel unique, les visiteurs n'ont que le choix des armes pour l'arpenter. Les offices de tourisme et pôles nature recensent toutes les offres : des visites des marais avec guides naturalistes aux balades à cheval, des vélos électriques aux balades contées, des escapades en bateau aux tours en calèche.

On peut par exemple en faire le tour d'un coup de pédale, comme Dabitch et Goussard, l'un journaliste, l'autre photographe. De leur remontée parallèle vers Bordeaux en 2013, ils ont fait un livre « *L'adieu au fleuve* ». Ce déplacement lent leur laisse le temps de faire le plein de paysages et sensations. *« Je reviens avec le silence des marais et des ciels chargés, des paysages vastes comme les bouts du monde et des ombres à portée de main »*, écrit Christophe Goussard. Comme pour marcher dans les roues de ces deux arpenteurs, une nouvelle route cycliste, le Canal des deux mers à vélo, s'élance depuis la saison dernière de Royan à Sète. Un tracé avec étapes, longeant les côtes crayeuses de Charente-Maritime, avant de pénétrer dans les marais du Nord Gironde, traverser le fleuve à Blaye, et continuer la route jusqu'à Bordeaux.

S'il existe une vertu du promeneur, c'est celle de la flânerie, du temps relâché, de l'attention aux choses qui l'entourent. Qu'il choisisse la montgolfière, apparue récemment autour de l'Estuaire (dans le Médoc et le Blayais) ou accorde sa marche au train d'un âne bâté dans les prés salés de Mortagne, la lenteur aiguise son sens de l'observation et de la rencontre. Le plaisir résiderait ainsi dans l'art de prendre son temps, d'avancer le nez au vent, de scruter cet horizon terre-mer si emmêlé, d'admirer les silhouettes graciles des carrelets, de suspendre son souffle lors d'un vol de hérons, de frapper à la porte d'un vigneron pour visiter ses chais. En un mot, de s'imprégner d'un territoire.

© Franck Prével - CARA

Envie d'insolite

© O fil de l'air

En montgolfière

L'Estuaire en ballon... L'offre est toute nouvelle. A Laruscade, dans le Blayais, La ferme du ciel existe depuis un an et demi. Deux ballons sont à disposition pour un vol à l'aube ou au soleil couchant au-dessus du fleuve et des vignes. Portés par les vents et la météo, la route change presque à chaque fois. « *On se déplace très lentement, plutôt en silence, et on vole très bas. Cela permet une observation de la faune au plus près* » expliquent les propriétaires. Dans le Médoc, O Fil de l'air vit sa première vraie saison touristique. Depuis le port de Richard, Karim Jouini, alias Phileas, promet des survols enchanteurs des vignobles les plus célèbres du monde. Entre océan, forêt et châteaux.

O fil de l'air
à Jau Dignac et Loirac
06 35 50 81 82
www.ofildelair.fr

La Ferme du Ciel
à Laruscade
05 57 33 52 60
www.lafermeduciel.eu

Avec âne

Ce n'est pas le tour des Cévennes en âne de Stevenson, mais un petit bout d'aventure depuis le port de Mortagne-sur-Gironde. Régine Boisseau y élève dans sa ferme bio huit ânes bâtés pour partir deux heures ou quatre jours, au gré des envies. Idéal pour un périple en famille, l'âne accompagne le groupe, vous porte à hauteur humaine le long des marais et du fleuve.

Anestuaire, Domaine de la Gravelle à Mortagne sur Gironde
05 46 90 50 91 www.lagravelle.com

A découvrir également :
Asinerie des Blanchards, sur la "Route verte" entre Saint Sorlin de Conac et Saint Thomas de Conac 05 46 48 64 51
Les ânes de Talais, balades en famille à dos d'âne à partir de Talais 06 48 04 05 80.

© R. Boisseau

A trottinette électrique

Ou plus exactement en Bikeboard, cette trottinette améliorée à trois roues, qui permet du 40km/h tout en profitant de la tranquillité. La Bikeboard Compagny a choisi cet engin atypique pour proposer des balades depuis le port des Callonges, dans les marais de Saint-Ciers et Braud et Saint-Louis. On peut la louer une heure ou partir en excursion à la journée vers des châteaux viticoles.

Sur le Port des Callonges
06 27 81 02 76
www.bikeboard-compagnie.com

© Pierre Lefranc

Le fleuve en roues libres

Pédaler de Royan à Sète ! La V80, appelée aussi Canal des 2 mers à vélo propose depuis l'été dernier, un nouveau tracé qui longe l'Estuaire de Royan à Bordeaux. Quatre étapes pour débuter une épopée cycliste. Ou juste se lancer une journée, pour voir. Un balisage avec le logo du canal des 2 mers indique l'itinéraire à suivre. Les tronçons proposés vont de 30 à 40 km par jour. Un rythme tranquille pour avoir le temps de papillonner, visiter une église, pique-niquer dans les marais, discuter avec les habitants.
Disons qu'on remonterait l'Estuaire. Départ de Royan, ses plages, son architecture 1950, son charme balnéaire. La vigie de Cordouan dans le dos, on laisse l'océan pour longer le fleuve. La ville laisse vite place à la nature, à la forêt, aux plages. Direction Meschers. Tout roule. A Talmont les chemins deviennent plus rustiques. Sur la petite route de la corniche, il serait trop dangereux de partager la voie avec les voitures. En attendant un aménagement dans les années à venir, les cyclistes empruntent des digues et des chemins ruraux. Moins confortable, mais plus typique !
Ne pas croire que les bords d'Estuaire ne seraient qu'une grande étendue plate, où l'on roule vite et facile. Il y a du vent, souvent, du grand air chargé de senteurs et d'iode et quelques grimpettes... Comme celle de la falaise de Caillau par exemple, juste au-dessus de Talmont.

Si ça monte sec, c'est pour mieux embrasser d'un regard les vignes, les carrelets, l'église charmante de Sainte-Radegonde. Effort récompensé! De là-haut, le fleuve se dévoile un peu mieux. Barzan pointe son nez avec son site archéologique du Fâ, puis c'est la descente vers Mortagne-sur-Gironde, petit port bordé de prés salés et de marais sauvages. Un havre où il fait bon passer une soirée en chambre d'hôte ou camping, et recharger les batteries. La route vers Vitrezay se fait entre vignobles et marais où les petits ports constituent autant de haltes bucoliques pour mollets fatigués. Jusqu'à Blaye, la route quitte un peu les bords d'Estuaire, les marais s'étendent à perte de vue. Les tonnes des chasseurs semblent les seuls reliefs dans ce paysage étal et sauvage. Les moins pressés s'arrêteront à Terres d'Oiseaux pour observer les migrateurs de plus près. Le long de la voie verte aménagée, Blaye n'est plus très loin. Depuis les hauteurs de sa citadelle, le verrou Vauban s'embrasse d'un seul coup d'oeil, l'archipel des îles se dessine. Demain, il sera temps de traverser le fleuve, avec le bac. Et poursuivre sur les routes du Médoc, la belle épopée à deux roues. Une autre virée estuarienne.

Tracé sur la carte p.9
Renseignements, cartes et étapes sur
www.canaldes2mersavelo.com

Course d'orientation : 5 nouveaux terrains de jeu

A regarder une carte de course d'orientation, on comprend que la discipline a ses règles, ses circuits, ses codes. Et ses adeptes. Avec boussole et chronomètre, ils s'élancent en forêt, à pied ou en VTT, de balise en balise pour réaliser un parcours le plus rapidement possible. Introduite en France dans les années 70, cette activité de plein air, accessible à tous, est de plus en plus prisée, notamment de la jeune génération qui la pratique à l'école et au collège. C'est pour cette raison que la Communauté d'Agglomération Royan Atlantique (CARA) a décidé de créer, en partenariat avec le club Charente-Maritime Orientation, cinq sites permanents, gratuits et ouverts à tous, à Cozes (labellisée Station Verte de vacances depuis 2015), Saujon, les Mathes, Saint-Palais-sur-Mer et la Palmyre. « *Nous avions envie d'étoffer nos propositions d'activité de pleine nature. La course d'orientation est une pratique familiale, dès 6 ans, facile d'accès. Nous souhaitions à la fois développer l'offre pour les scolaires et attirer les touristes de passage* », confie Gilles Guiral, responsable des activités de pleine nature à la CARA.

www.agglo-royan.fr/course

© Antoine Bigot

Panorama sur l'art roman

autour de l'estuaire de la Gironde



Avis aux amateurs de Patrimoine ! De Talmont à Soulac en passant par Saint-Fort-sur-Gironde, les églises romanes vous livrent leur histoire…

A l'époque romane, une multitude d'églises se trouvaient autour de l'Estuaire. Les chemins de Compostelle ont joué un grand rôle dans la création et le renom de ces édifices.

Hubert Sion

En Charente-Maritime, l'église Sainte-Radegonde à Talmont, domine l'estuaire de la Gironde du haut de sa falaise. Très fréquentée par les pèlerins de Compostelle, c'est l'édifice roman emblématique de l'Estuaire. Construite au XIIème siècle, classée Monument Historique en 1890, elle possède une nef unique et un transept à deux absidioles. Son portail est richement décoré et symbolise à lui seul l'expression romane de la foi chrétienne.

A marée basse, il est possible de descendre en contrebas de l'église, sur les rochers au pied de la falaise. On mesure ainsi la fragilité de l'ensemble face aux assauts de l'Estuaire.

Le saviez-vous… La Société des Amis de Talmont fête ses 50 ans. Elle a été à l'origine du Musée d'histoire locale et de la pêche dans l'estuaire de la Gironde, qui retrace l'histoire de l'église Sainte-Radegonde. Ouvert tous les jours, d'avril à septembre.
☎ 05 46 90 43 87.

Au nord de Talmont, **l'église de Corme-Ecluse** comporte une nef unique couverte d'une voûte de pierre en berceau plein cintre, à la forme arrondie. Les bras du transept, eux, sont couverts de berceaux brisés. Au centre, se trouve une belle coupole sur trompes, formule idéale pour couvrir l'espace carré. Le premier étage du clocher roman, où les angles sont amortis par de fortes colonnes et par la tourelle d'escalier, est une belle réussite.

Rétaud et Rioux, églises voisines, célèbres par leurs belles façades, sont inséparables par la similitude de leurs chevets et par la profusion et la richesse inouïe de leur décoration. L'art roman saintongeais est alors à son apogée, à son stade tardif, « baroque », à la fin du XIIe siècle.

L'église de **Saint-Fort-sur-Gironde** s'enorgueillit d'un beau portail de style roman saintongeais avec son organisation tripartite. Il comporte une curieuse frise représentant des têtes de chevaux mordant une moulure ronde, appelée tore. Ces chevaux sont sculptés sur chaque claveau, pierre taillée en biseau, dont l'ensemble forme la voussure.

En Haute-Gironde, Pleine-Selve, est la première étape en Gironde de la voie de Tours, aussi appelé le « grand chemin de Saint-Jacques ». Fondée en 1145 dans une vaste forêt, l'abbaye des Prémontrés sera détruite pendant la Guerre de Cent ans, reconstruite, puis sérieusement endommagée lors des Guerres de Religion. La croisée et le bras nord du transept sont les seuls vestiges de l'édifice primitif. S'y ajoutent la chapelle nord et un magnifique chevet plat éclairé par trois fenêtres. Le tout, restauré, est situé dans un site enchanteur.

L'église Saint-Etienne de Tauriac séduit par sa façade à la mode saintongeaise. Les détails sculptés ne manquent pas, à droite de la porte par exemple, dans un médaillon circulaire soutenu par deux colombes, figure l'Agneau pascal.

© H.Sion

L'église Saint-Etienne de Tauriac

Sur la rive médocaine de l'estuaire

Au XIIe siècle, les moines du **prieuré de Soulac** baptisent leur église Sainte-Marie de la Fin-des-Terres, évoquant sa situation, à l'extrémité de la presqu'île du Médoc. Progressivement ensevelie sous le sable des dunes, elle est sauvée et restaurée au 19e siècle, classée en 1998 au patrimoine Mondial de l'Unesco au titre des chemins de Saint-Jacques-de-Compostelle.
Elle est construite selon un plan de basilique à trois nefs. Son extrémité orientale, le chevet, imposant, présente des divisions en plusieurs niveaux que soulignent le bandeau de damiers et le cordon de rinceaux (tiges végétales faites de rameaux entremêlés).

A Saint-Vivien, l'église a traversé le temps non sans mal. Édifiée au VIème siècle, elle a été menacée de destruction à plusieurs reprises, lors des Guerres de Religion notamment, et bombardée lors des combats pour la libération de la poche du Médoc en 1945. Fort heureusement, la magnifique abside romane très ornée, construite au 12ème siècle, a pu être sauvée. Parmi les décors sculptés d'une rare qualité, se trouvent deux tympans. L'un représente Salomon et la Reine de Saba, l'autre une danseuse au corps contorsionné, encadrée de deux musiciens, jouant l'un du psaltérion, l'autre du luth, instruments à cordes très utilisés au Moyen Âge. Ces sculptures pleines de vie, sont inspirées de l'art angoumoisin.

l'église de Corme-Ecluse

© H.Sion

© H.Sion

Prieuré de Soulac



© H.Sion

L'architecture romane en bref…

Le style architectural qualifié de roman s'étend en Europe du IXème au XIème voire XIIème siècle. Cet art s'exprime à travers le caractère monumental des édifices mais aussi par la richesse de ses sculptures.

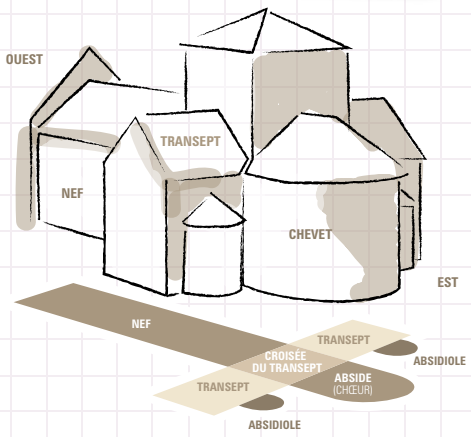

Sorties en famille

La nature dans tous ses états

Le Pôle Nature de Vitrezay est un endroit magnifique, hors du temps et hors du monde, très préservé. La nature y est totalement respectée pour laisser une foule d'animaux vivre là en toute liberté, au milieu des arbrisseaux, des fleurs sauvages, des roselières, des marais, des étangs et des étendues herbeuses qui composent un paysage aussi calme qu'immense. Vitrezay, un refuge bucolique et écologique. Et très pédagogique !
Le site propose une foule d'activités nature à découvrir et à pratiquer. De 3 à 93 ans, tout le monde y trouve son compte : La vie des grenouilles et des têtards pour les plus petits, la découverte de la pêche à la carpe sur l'étang pour les grands, un tour en barque pour les calmes ; une longue balade sur le sentier pour les plus actifs, une activité découverte pour les scientifiques en herbe, une visite guidée pour tous qui permet de tout comprendre des animaux des rives, de décrypter chaque signe de la nature…
Chaque jour est différent mais toujours passionnant !
Le Pôle jouxte le petit port, typique de l'estuaire avec son chenal étroit, ses berges envahies de joncs et une enfilade de cabanes haut perchées sur leurs pattes de bois. Les fameux carrelets, emblématiques de l'estuaire ! A Vitrezay, on peut même y passer la marée pour apprendre la pêche au filet.
Par ailleurs, le Pôle donne à comprendre et à apprendre également avec des films, des expositions et des explications. L'intelligence de la nature à portée de tous…

Pour prolonger la découverte, un chemin piétonnier relie Vitrezay à Port Maubert offrant une balade le long du chenal à travers les marais et la roselière.

Hélène Lagardère

Pôle Nature de Vitrezay
17 150 St Sorlin de Conac
05 46 49 89 89
www.en-charente-maritime.com

© Anoy CDCHS

© CCE

Terres d'Oiseaux, escale d'exception

En bord d'estuaire, le port des Callonges est un havre de paix, à l'écart de l'agitation humaine. C'est pour cela que des milliers d'oiseaux y trouvent refuge. Les scientifiques ont dénombrés 117 espèces différentes ! Certains y font escale pendant leur migration, d'autres y nichent, certains y vivent toute l'année, tous s'y restaurent et s'y reposent. Quelque soit la saison, il y a tant à voir au cœur des 116 hectares du site de Terres d'oiseaux…
Dans cet écosystème préservé, tout a été mis en place pour observer les oiseaux sans les déranger. Les visiteurs se promènent sur des sentiers aménagés qui traversent différents sites naturels. Plusieurs boucles conduisent à la prairie humide où paissent les vaches ou aux roselières, traversent les prairies inondées ou longent l'étang ou le lac. Un peu partout, il y a des observatoires pour découvrir le nid des cigognes, apprécier la pêche de l'aigrette garzette, admirer le vol du héron pourpré ou se régaler de la grâce de la bécassine des marais.
Chacun y trouve son bonheur : Il y a même un chemin spécialement aménagé pour les familles, praticable en poussette et en fauteuil. Terres d'oiseaux propose de se promener en toute liberté ou de suivre une visite, guidé par des naturalistes passionnés. Les enfants adorent participer aux ateliers créatifs et aux sessions pédagogiques consacrées à la découverte de la nature, idéal pour comprendre, respecter et apprendre à aimer toutes les richesses d'un site protégé.

H.L.

Terres d'oiseaux
05 57 32 88 80
www.terresdoiseaux.fr
2 les Nouvelles Possessions
33820 Braud et Saint-Louis

Les Gallo-Romains, c'est nous !

© Syndicat mixte pour la valorisation du site du Fâ

Le site archéologique du Fâ plonge les visiteurs au cœur de la vie quotidienne des Gallo-romains. Découverte passionnante à tout âge.

Ils utilisaient des cure-oreilles, nourrissaient leurs enfants au biberon, se parfumaient et se maquillaient avec coquetterie, buvaient dans des verres et mettaient des fleurs dans les vases…Les Gallo-Romains ont tellement de choses en commun avec les hommes du XXIe siècle !
C'est la découverte passionnante qu'offre la visite du Fâ.
En famille, on se promène librement au milieu des vestiges gallo-romains, en savourant l'odeur marine car, à quelques centaines de mètres en contrebas, l'estuaire de la Gironde nappe de liquide doré les kilomètres qui séparent Talmont du port du Verdon.
Avant de découvrir le site lui même, les visiteurs déambulent dans le musée.
Grâce à de très belles maquettes, des vidéos passionnantes, des explications pédagogiques, des vitrines thématiques et un beau plan aquarellé de J.C Golvin, on accède à une connaissance globale de cette ville romaine, port important entre Bordeaux et Saintes et qui commerçait jusqu'en Asie.
Tout l'été, différents ateliers d'animations permettent aux visiteurs d'appréhender de façon ludique la vie quotidienne des Gallo-romains. Les enfants adorent se glisser dans la peau d'un soldat, frapper la monnaie, écrire au stylet sur des tablettes ou encore aller cueillir au jardin de quoi faire des potions plus au moins magiques ! Et les grands se régalent tout autant…

H.L.

Site et Musée gallo-romains du Fâ, 25, route du Fâ, 17120 Barzan
05 46 90 43 66 www.fa-barzan.com

A découvrir aussi…

© T. Girard

Les grottes municipales de Regulus à Meschers-sur-Gironde : une visite en famille pour découvrir l'histoire et les mystères de ces falaises, et pour les enfants, un jeu de piste en compagnie de la petite crevette Minidik.

Ouvert au public de Pâques au 13 novembre 2016
Information et réservation au
05 46 02 55 36
grottesderegulus@meschers.com

© Emilie Savoye - Parc de l'estuaire

Le Parc de l'Estuaire, à la Pointe de Suzac : de belles promenades et des panoramas magnifiques avec cette année le grand jeu "Mission Migration". Les oiseaux ne sont pas les seuls migrateurs. Munis d'un livret-jeu, les petits et grands suivent la piste déroutante d'autres animaux et de plantes voyageuses.

Du 1er avril au 15 novembre, 6 parcours ludiques en forêt dont 2 pistes adaptées pour les 3 à 5 ans, 1h environ
Information au 05 46 23 77 77 www.leparcdelestuaire.com

Le Château La Tour de By à Bégadan : une animation « Vini family » pour exalter les sens. Au programme visite, énigmes, activité créative, dégustation de vin, et de jus de raisin pour les plus jeunes !

Tous les mercredis du 13 juillet au 17 août 2016 de 10h à 12h
Réservation auprès de la Maison du Tourisme et du Vin de Pauillac,
05 56 59 03 08 ou du Château La Tour de By 05 56 41 50 03.

Quelques dates de sorties autour de l'estuaire

© Mathias Ruget

Juillet

• **Dimanche 3 juillet 2016 à Mortagne-sur-Gironde :**
5e salon et marché des vignerons bio d'estuaire
Rencontres, échanges, conférences, dégustations… autour d'une agriculture respectueuse de l'environnement avec la thématique : "vigne et biodiversité" et des séances "ciné-débat" à Blaye et Saint-Georges-de-Didonne.
Organisé par l'association "Graines d'estuaire"
www.grainesdestuaire.fr

• **Samedi 9 juillet sur l'île Patiras :**
Pleins feux sur l'estuaire
Animations à bord des bateaux, cocktail dînatoire sur l'île et vente de vins animée par les producteurs locaux, spectacle pyrotechnique avec illumination du phare proposé par la compagnie La Machine.
Départs en bateau de Blaye, Pauillac et Vitrezay 05 56 39 27 66

• **Samedi 16 juillet au port de Saint-Estèphe :**
Fête des Cabaniers du Médoc
05 56 59 30 59

• **Jeudi 21 juillet au phare de Richard :**
Nuit des Carrelets
05 56 09 52 39

• **Du dimanche 24 au samedi 30 juillet dans le pays Royannais :**
"Un violon sur le sable", festival de musique classique sur la plage de la Grande Conche (23, 26 et 29) et **"un violon sur la ville"**, des évènements musicaux dans des lieux insolites du pays royannais
05 46 39 27 87 www.violonsurlesable.com

• **Mercredi 27 et jeudi 28 juillet au port de Macau :**
Spectacle Tramasset et Trèse
05 57 88 42 11

• **Samedi 30 juillet :**
Fête du port de Vitrezay
Animations pour toute la famille toute la journée : croisières, « Festijeux" (jeux traditionnels en bois, animations avec l'association de "Alternative animale", marché de producteurs locaux, ateliers créatifs pour enfants. Concerts en journée et en soirée.
05 46 49 89 89

© T. Girard

Balades en bateau :
tous les départs de croisières, d'une heure à une journée, avec ou sans escales, au départ de 10 ports sur la Garonne ou sur l'estuaire sur www.estuaire-gironde.fr


© David Gallard

Août

• **Lundi 15 août au port des Callonges**
Nuit des carrelets
Rencontres, concert, déambulation au bord de l'eau, mise en lumière du paysage, découverte culturelle et artistique dans les carrelets
05 57 32 88 88

© David Gallard

• **Mardi 23 août au port de Roque-de-Thau**
L'Assiette
Pièce de théâtre basée sur l'enfance de l'auteur, Hubert Chaperon, et son lien étroit avec le château Carmeil sur l'île du Nord, où le fleuve devient un personnage à part entière…
05 57 68 31 76

• **Dimanche 28 août à Bourg**
Les esturiales à Bourg
Concerts, performance d'une dessinatrice, exposition
05 57 68 31 76

Ile Nouvelle

Rencontres avec des passeurs d'histoires pour découvrir autrement cet espace insolite et fêter sa ré ouverture !

• **Dimanche 19 juin :**
« Architect'île »
le patrimoine bâti de Nouvelle / (conférence en image)

• **Vendredi 1er juillet :**
« Une île Nouvelle »
regard de l'auteur Rémy Chechetto, (lecture/étape 1)

• **Dimanche 3 juillet :**
« Mémoire "d'ilouts", mémoire de pierre »
regards croisés sur des patrimoines estuariens (conférence en image)

• **Dimanche 17 juillet :**
« Les petites histoires »
mémoire îloute et formes narratives (conférence-concert en image)

• **Dimanche 11septembre :**
« Ile Nouvelle-Cartes nouvelles »
archipel estuarien et documents cartographiques girondins (conférence en image)

• **Samedi 1er octobre :**
« Une île Nouvelle »
regard de l'auteur Rémy Chechetto, (lecture/étape 2)

• **Samedi 1er octobre :**
« Une île Nouvelle »
regard artistique de Rémy Chechetto, auteur (sortie de résidence/étape 2)
Avec le service de l'Inventaire du Patrimoine de la Région, les Archives Départementales, l'association NousAutres, le projet Trèse

• **A partir du 19 juin :**
Exposition sur les espaces cachés de l'île.

Plus d'infos sur gironde.fr/nature ou au 05 56 82 71 79

Et aussi…

Les Jeudis musicaux
sur la communauté d'agglomération Royan Atlantique, 34 communes, 34 concerts, 34 occasions de découvrir notre patrimoine.
De juin à septembre
05 46 22 19 20 www.agglo-royan.fr

Les nocturnes au phare de Grave
au Verdon-sur-mer les 20 juillet et 4 août
05 56 09 00 25

« Musée en fête » au musée de Talmont
Du mardi 19 au dimanche 24 juillet et du mardi 9 au dimanche 14 août
Deux semaines d'animations sont proposées par la Société des amis de Talmont dans le cadre de son 50e anniversaire : conférences, poésie, visites guidées et ateliers enfants au Musée des trésors de Talmont et de la Pêche
06 17 88 54 95 www.talmont-sur-gironde.fr

Toutes les dates de manifestations et animations sur :

www.en-charente-maritime.com
www.gironde-tourisme.fr

Univers de l'Estuaire Édition 2016

Édité par le Syndicat Mixte pour le Développement Durable de l'Estuaire de la Gironde (SMIDDEST), 12 rue Saint-Simon, 33390 Blaye
Imprimé et diffusé par les Conseils départementaux de la Charente-Maritime et de la Gironde.
Rédaction : Marie-Anne Roy, Stéphanie Pichon, Hubert Sion, Hélène Lagardère
Maquette, conception, mise en pages et photogravure :
ZEPHYR&KO - 02 51 23 24 40 - www.zephyrandko.fr
Iconographie : Phred-SMIDDEST, E. Perriat / Archives départementales de la Gironde, D. Taillefer-SMEAG, Département 33-Aurélien Marquot, Département 17-Pascal Robin, Mélanie Chaigneau, Benoît Jenouvrier, Pascal Jacquelle, Thierry Girard, Nous Autres, Estelle Menaud, Stéphane Caillon, S. Husté-Grand Port maritime de Bordeaux, V. Olivaud, C. Launay/FFV, A. Morandière, L. Moret, A Le Tacon-Ecole de voile de Port Maubert, JM Morisseau, Fabrice Fatin, BDM Architectes, Château de Beaulon, O fil de l'air, Régine Boisseau, Pierre Lefranc, Antoine Bigot, Hubert Sion, Anoy-CDCHS, CCE, Syndicat mixte pour la valorisation du site du Fâ, Emilie Savoye-Parc de l'estuaire, David Gallard, Frédéric Larrey-Conservatoire du littoral, Mathias Ruget, Archimboldus, Mureu, Chronicler.

Photo de couverture : Franck Prével / CARA ; vignettes : Asa photo, Nous autres, Fabrice Fatin
Impression sur papier recyclé : Imaye graphic
Tirage : 241 537 exemplaires. Dépôt légal : à parution, ISSN : 1959-187X.

L'Univers de l'Estuaire est diffusé dans les boîtes aux lettres, les Offices de tourisme et les principaux sites de visite de l'Estuaire en Gironde et en Charente-Maritime. Il est également disponible dans des commerces et lieux publics de Bordeaux Métropole et en téléchargement sur www.estuaire-gironde.fr

la Charente Maritime DÉPARTEMENT · Gironde LE DÉPARTEMENT gironde.fr · Gironde TOURISME · La Charente Maritime ma préférence · SYNDICAT MIXTE POUR LE DÉVELOPPEMENT DURABLE DE l'Estuaire DE LA GIRONDE